

Perencanaan HDP

▶ ▶ ▶ ▶

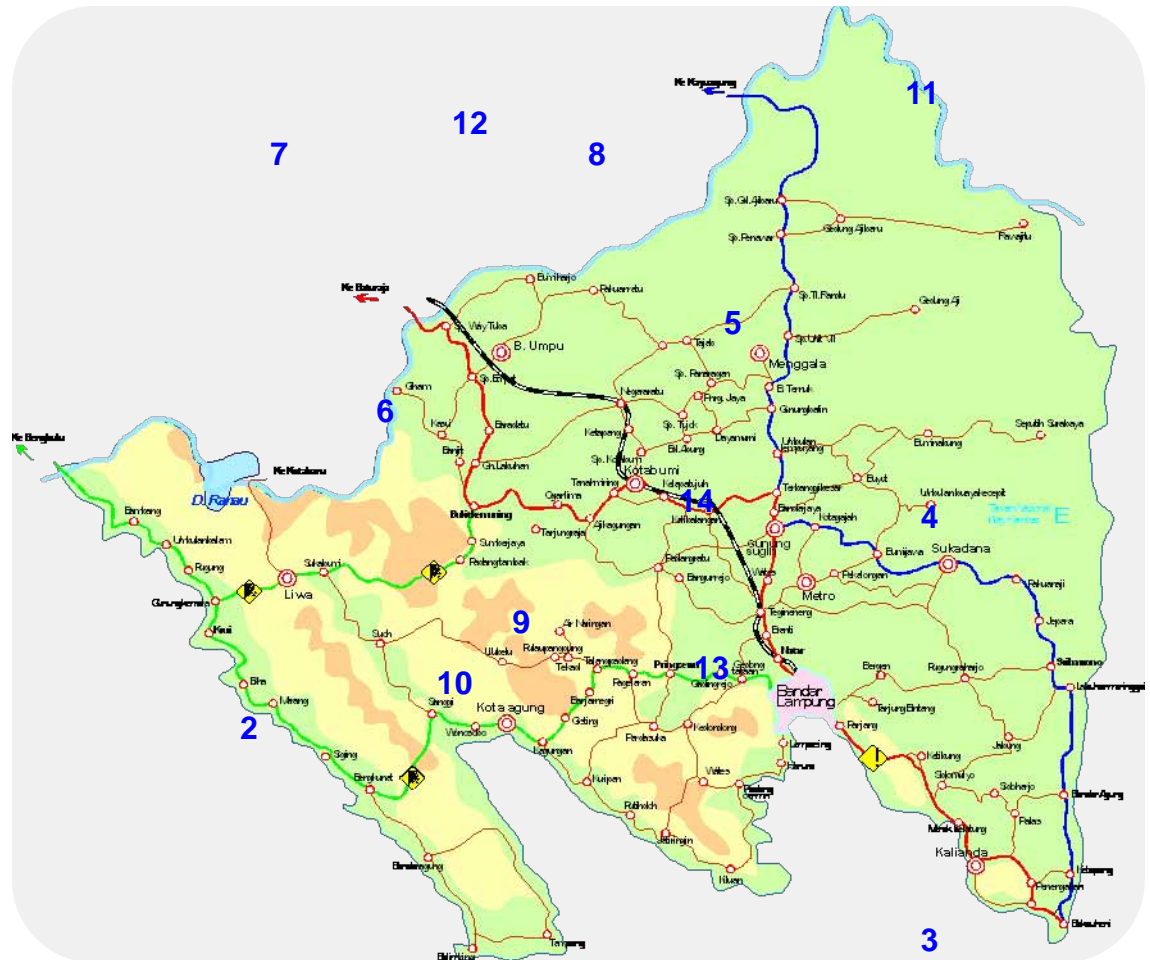


Peta Provinsi Lampung

Total PKM : 269

Total RS : 42

1. Kab. L. Barat
2. Kab. Tanggamus
3. Kab. L. Selatan
4. Kab. L. Timur
5. Kab. L. Tengah
6. Kab. L. Utara
7. Kab. Way Kanan
8. Kab. Tulangbawang
9. Kab. Pesawaran
10. Kab. Pringsewu
11. Kab. Mesuji
12. Kab. Tulangbawang Barat
13. Kota Bandar Lampung
14. Kota Metro



Tuba Barat

250.208

2 Pkm TT,

Tuba.

397.079

1 RS, 4 Pkm TT,

13 Non TT

Metro

145.346

5 RS, 2 Pkm TT, 9

Non TT

Way Kanan.

406.735

1 RS, 10 Pkm TT,

8 Non TT

Mesuji

187.286

2 Pkm TT, 6 Non

TT

LB.

418.560

1 RS,

879.651

13 RS, 8 Pkm TT, 19

Non TT

Tanggamus

534.595

2 RS, 2 Pkm TT, 20 Non TT

2 RS, 5 Pkm TT,

26 Non TT

1. LB. 418.5601 RS, 9 Pkm TT, 10 Non TT

2. Tanggamus 534.595 2 RS, 2 Pkm TT, 20 Non TT

3. LS. 909.989, 1 RS, 1 Pkm TT, 23 Non TT

4. LTim. 950.374, 2 RS, 5 Pkm TT, 26 Non TT

5. LT. 1.170.048, 5 RS, 6 Pkm TT, 30 Non TT

6. LU. 583.925, 2 RS, 5 Pkm TT, 20 Non TT

7. Way Kanan. 406.735 1 RS, 10 Pkm TT, 8 Non TT

8. Tuba. 397.079, 1 RS, 4 Pkm TT, 13 Non TT

9. Pesawaran 397.294, 2 RS, 2 Pkm TT, 10 Non TT

10. Pringsewu 364.825, 5 RS, 1 Pkm TT, 9 Non TT

11. Mesuji 187.286, 2 Pkm TT, 6 Non TT

LS. 909.989

12. Tuba Barat 250.208, 2 Pkm TT, 7 Non TT RS, 1 Pkm TT, 23 Non TT

13. BL 879.651, 13 RS, 8 Pkm TT, 19 Non TT

14. Metro, 145.346, 5 RS, 2 Pkm TT, 9 Non TT

Pringsewu

364.825

5 RS, 1 Pkm

TT, 9 Non TT

Potensi Bencana 2010



**banjir bandang,
longsor, gempa bumi
& tsunami**

PETA DAERAH RAWAN BENCANA KABUPATEN LAMPUNG BARAT



LEGENDA:

- | | | | |
|--|--------------------|--|-----------------|
| | Waktu Koordinasi | | Saluran Irigasi |
| | Garis Koordinasi | | Saluran Air |
| | Demografi Kompleks | | Saluran Air |
| | Salah Pemodelan | | Saluran Irigasi |
| | Salah Koordinasi | | Saluran Irigasi |
| | Salah Koordinasi | | Saluran Irigasi |

Daerah Rawan:

- Kawasan Perbukitan
- Kawasan Gering Senggang
- Kawasan Landa
- Kawasan Longsor
- Kawasan Pantai

Struktur Pola:

- Gempa Bumi
- Longsor
- Banjir
- Gempa Bumi
- Banjir

Scale 1:50,000
 Peta Dasar Skala 1:200.000, Badan Nasional
 - Badan Nasional Geospasial
 - Badan Nasional Geospasial
 - Badan Nasional Geospasial
 - Badan Nasional Geospasial
 - Badan Nasional Geospasial
 - Badan Nasional Geospasial




DINAS KESEHATAN
PROVINSI LAMPUNG

banjir bandang,
longsor, gempa
bumi, tsunami &
angin topan



**PETA DAERAH RAWAN BENCANA
KABUPATEN TANGGAMUS**



LEGENDA:

- | | | | |
|---|-----------------|---|-----------------|
| ⊙ | Ikota Kabupaten | — | Batas Kecamatan |
| ⊙ | Ikota Kecamatan | — | Jalan Aspal |
| ■ | Desa/Kampung | — | Salang |
| — | Batas Kabupaten | — | Uang Pagar |

Daerah Rawan:

- Hebatayan Hutun/Lahan
- B-2 (J-1)
- Tanah Longsor
- Angin Peking Berulang
- Tsunami

Struktur Perataan:

- Datar Datar
- Sempit
- Anakita
- Kaitan

SUMBER DATA:

- Foto Dasar Skala 1 : 100.000, Bakosurtanal
- Peta Administrasi Provinsi Lampung
- Foto Pola Struktur Daerah Lampung
- Data Daerah Rawan Bencana, Badan Kecelakaan Lintas Persepsi, Lampung
- Proyeksi Transverse Mercator WGS84
- Sistem GDM Geografis



**DINAS KESEHATAN
PROVINSI LAMPUNG**



PETA DAERAH RAWAN BENCANA KABUPATEN LAMPUNG TIMUR



LEGENDA:

- | | |
|--------------------|-------------------------|
| Ibu Kota Kabupaten | Batas Kecamatan |
| Ibu Kota Kecamatan | Jalan Aspal |
| Desa / Lampung | Perairan Lautan / Selat |
| Batas Kabupaten | Sungai |

Daerah Rawan :

- Banjir
- Kebakaran Hutan/Lahan
- Angin Puting Belang
- Tsunami

Sistem Pelarian :

- Besar Geser
- Sinkin
- Anukin
- Kelurusan

SUMBER DATA:

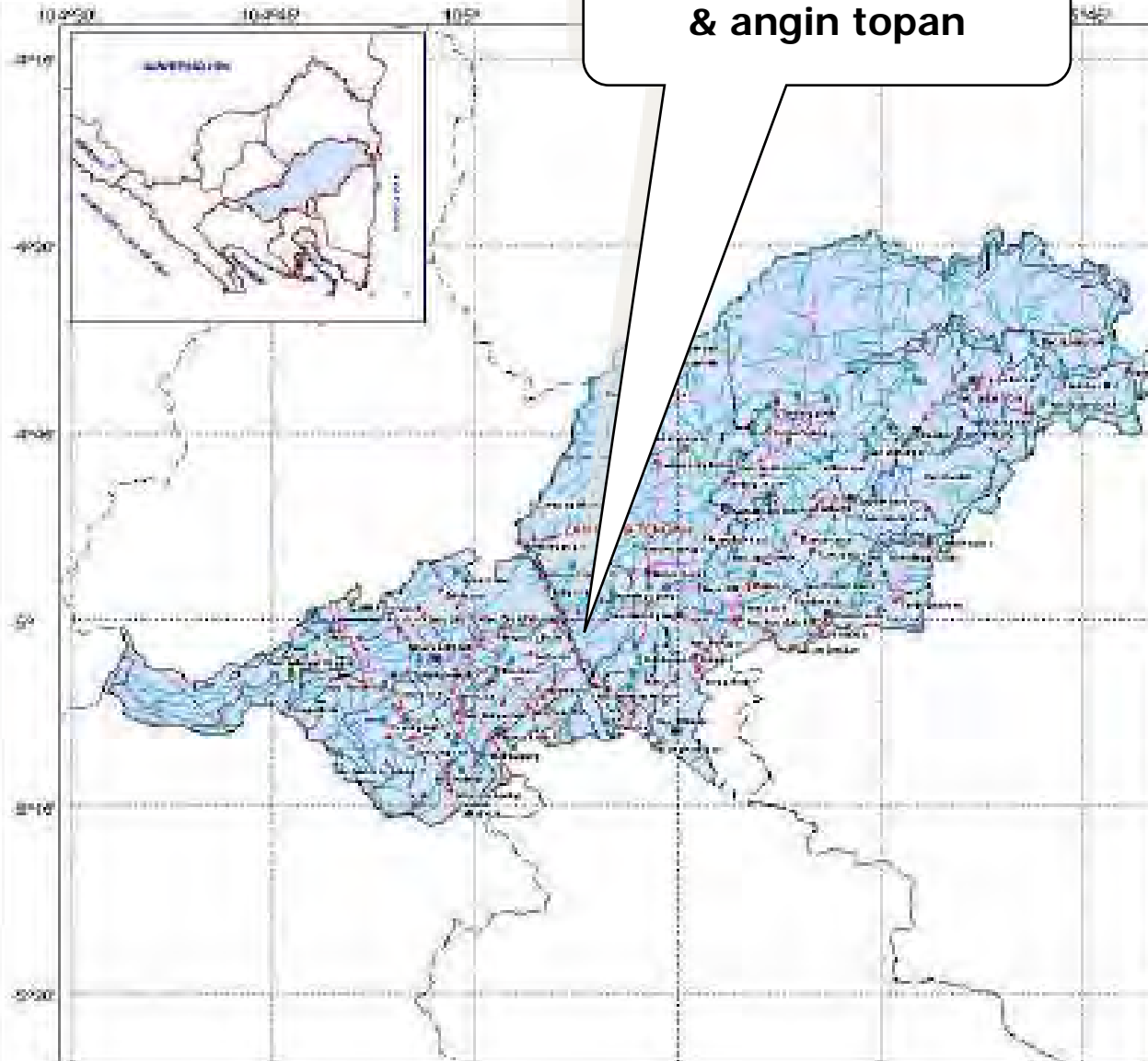
- Peta Daerah Skala 1 : 250.000, Kabupaten
- Peta Administrasi Provinsi Lampung
- Peta Peta Struktur Daerah Lampung
- Data Daerah Rawa & Bencana Badan Koordinasi Munc. Rwa. Lampung
- Proyeksi Transverse Mercator WGS 84
- Datum Grid Geografis




DINAS KESEHATAN
PROVINSI LAMPUNG

Banjir,
angin
topan

banjir , gempa bumi
& angin topan



PETA DAERAH RAWAN BENCANA KABUPATEN LAMPUNG TENGAH



LEGENDA

- | | |
|-----------------|-----------------|
| Jalan Nasional | Batas Kabupaten |
| Jalan Provinsi | Batas Kabupaten |
| Jalan Kabupaten | Batas Kabupaten |
| Jalan Kecamatan | Batas Kabupaten |

Daerah Rawan :

- Daerah Rawan Banjir
- Daerah Rawan Gempa
- Daerah Rawan Tanah Longsor
- Daerah Rawan Badai

Simbol Bahaya :

- Gempa Bumi
- Banjir
- Badai
- Salibanan

SUMBER DATA :

- Peta Dasar Skala 1 : 200.000 - Badan Pusat Statistik
- Peta Administrasi Daerah Lampung
- Peta Peta Wilayah - Daerah Lampung
- Data Base dan Peta Rawan Bencana - Badan Keresnakan Provinsi Lampung
- Original Topographic Map 1 : 50.000
- Google Earth



DINAS KESEHATAN
PROVINSI LAMPUNG



**PETA DAERAH RAWAN BENCANA
KABUPATEN LAMPUNG UTARA**



LEGENDA

- | | |
|--|--|
| <ul style="list-style-type: none"> ● Desa (Gugus) ● Desa Kecamatan ● Desa / Kampung — Batas Kabupaten — Batas Kecamatan | <ul style="list-style-type: none"> — Jalan Arteri/Trans Sumatera — Jalan Arteri — Berkas Jalas Arteri — Jalan Kolektor — Sungai |
|--|--|

Daerah Rawan :

- ▲ Kebakaran Hutan/Lahan
- Banjir
- Tanah Longsor
- ▲ Angin Puting Belulang
- Gempabumi
- Polusi Industri


Simbol/araham :

- Ganda Ganda
- Sinki
- Amalin
- Malarapan

SUMBER DATA :

- Peta Dasar Skala 1 : 250.000, Bakosurtanal
- Peta Administrasi Provinsi Lampung
- Peta Pola Sirkuler Daerah Lampung
- Data Daerah Rencana Kawasan, Sederet Kampung Lirisas, Peta Lampung
- Proyeksi Transverse Mercator MGRS4
- Sistem Grid Geografis

**banjir, gempa bumi &
angin topan**



**DINAS KESEHATAN
PROVINSI LAMPUNG**

banjir, longsor & angin topan

PETA DAERAH RAWAN BENCANA KABUPATEN WAY KANAN



LEGENDA

- | | |
|-----------------|----------------|
| Kota Kabupaten | Jalan Arteri |
| Kota Kecamatan | Trans Sumatera |
| Desa / Kampung | Jalan Arteri |
| Batas Kabupaten | Rel Kereta Api |
| Batas Kecamatan | Sungai |

Daerah Rawan:

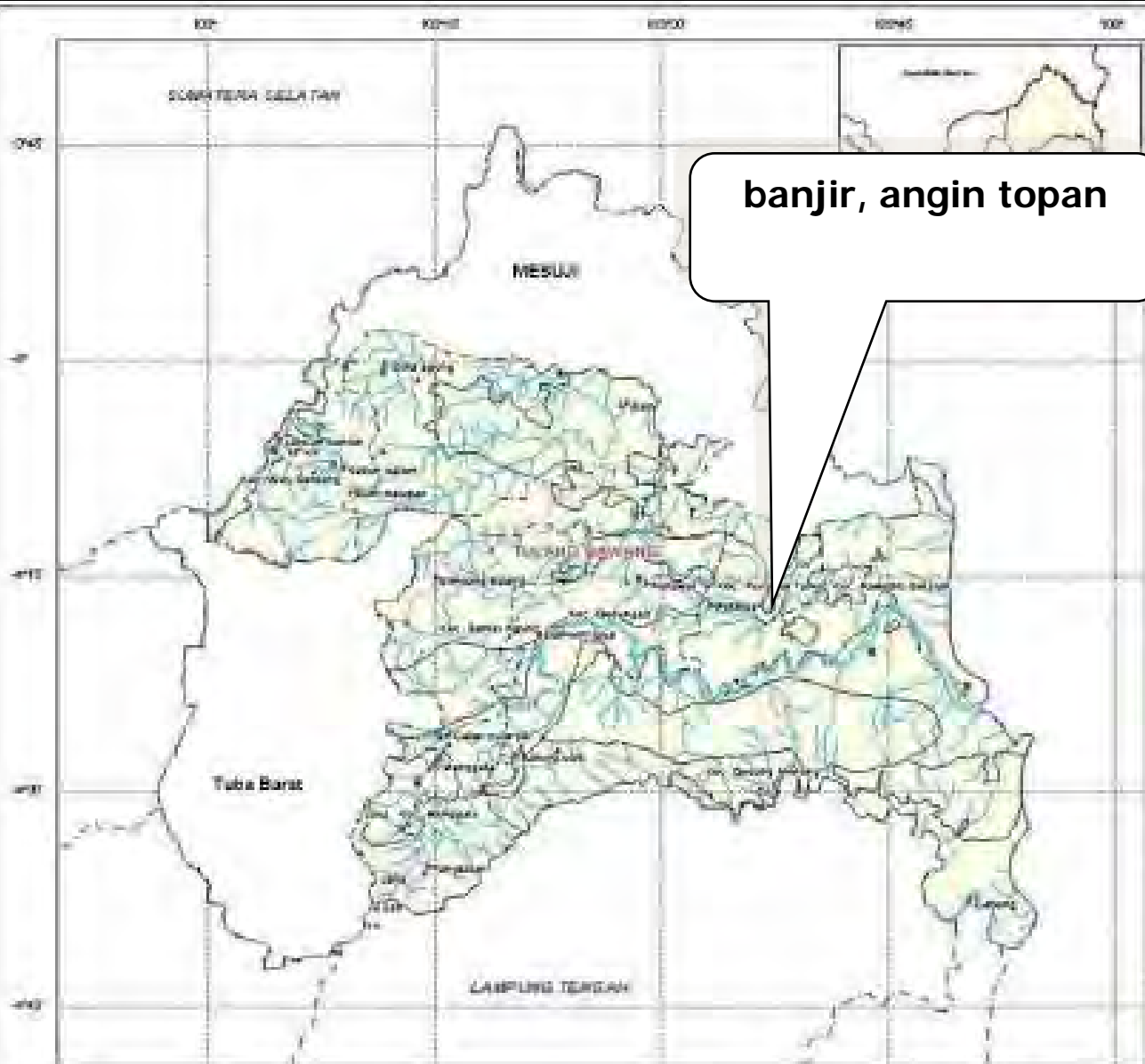
- | | |
|---------------------------|----------------|
| Kawasan Hutan Lahan Basah | Struktur Beton |
| Banjir | Struktur |
| Tanah Longsor | Kerasukan |

SUMBER DATA:

- Peta Dasar Skala 1 : 250.000, Bakosurtanal
- Peta Administrasi Provinsi Lampung
- Peta Peta Struktur Daerah Lampung
- Data Daerah Rawan Bencana, Badan Nasional Penanggulangan Bencana, Lampung
- Prinsip-prinsip dan Metodologi Mitigasi Bencana
- Sistem GIS ArcGIS



DINAS KESEHATAN
PROVINSI LAMPUNG



PETA DAERAH RAWAN BENCANA KABUPATEN TULANG BAWANG



LEGENDA

- | | | | |
|--|-----------------|--|-------------------|
| | Kabupaten | | Kecamatan |
| | Desa / Kampung | | Jalan Aspal |
| | Batas Kabupaten | | Rambu Jalan Aspal |
| | | | Sungai |

Daerah Rawan:

- Banjir
- Tanah Longsor
- Area Paling Berbahaya

Struktur Patahan:

- Saluran Drainase |- Bendung |- Bendungan |

Sumber Data:

- Peta Dasar Skala 1 : 250.000, Bakosurtanal
- Peta Administrasi Provinsi Lampung
- Peta Peta Struktur Daerah Lampung
- Data Daerah Rawan Bencana, Badan Mitigasi Bencana Prov. Lampung
- Proyek Terasa Mandiri (TOMM)
- Sistem Grid Geografi



**DINAS KESEHATAN
PROVINSI LAMPUNG**

banjir bandang,
longsor, angin topan
& tsunami



**PETA DAERAH RAWAN BENCANA
KABUPATEN PESAWARAN**



LEGENDA :

- | | |
|-------------------|----------------------------|
| ⊙ Kota Kabupaten | — Jalan Aspal / |
| ⊙ Kota Kecamatan | — Jalan Sempurna |
| ⊙ Desa / Kampung | — Jalan Aspal |
| — Batas Kabupaten | — Jalan Perintis |
| — Batas Kecamatan | — Sungai |
| — Batas Desa | — Batas 5 km dari pantai |
| — Batas Perairan | — Batas 12 mil dari pantai |

Daerah Rawan :

- ⊙ Tidak Aman: Hutan/Lahan
- ⊙ Tidak Aman: Melintang Pagar
- ⊙ Banjir
- ⊙ Tanah Longsor
- ⊙ Angin Puting Beliung
- ⊙ Gempa Bumi
- ⊙ Perairan Industri

Struktur/Patahan :

- ⊙ Sejar Geor
- ⊙ Sejar
- ⊙ Abris
- ⊙ Sejar Blok
- ⊙ Kalsium


Skala 1:200.000
 - Data Dasar: SRTM 1:250.000, DEMNAS
 - Data Topografi: Peta Topografi 1:250.000
 - Data Hidrografi: Peta Hidrografi 1:250.000
 - Data Raster: Citra Satelit Landsat
 - Proyeksi: Transverse Mercator WGS84
 - Datum: GRS 80



**DINAS KESEHATAN
PROVINSI LAMPUNG**

Banjir & angin topan

PETA DAERAH RAWAN BENCANA KABUPATEN PRINGSEWU



LEGENDA

- | | |
|-----------------|-----------------|
| Kota Kabupaten | Batas Kabupaten |
| Kota Kecamatan | Jalan Arteri |
| Desa/Kelurahan | Salang |
| Batas Kecamatan | Garis Pantai |

Daerah Rawan:

- Kawasan Hilir/Luar
- M & B / I / J
- Tanah Longsor
- Angin Pating Belulang
- Tsunami

Struktur/Petakan:

- Garis Pantai
- Salang
- Arteri
- Batas Pantai

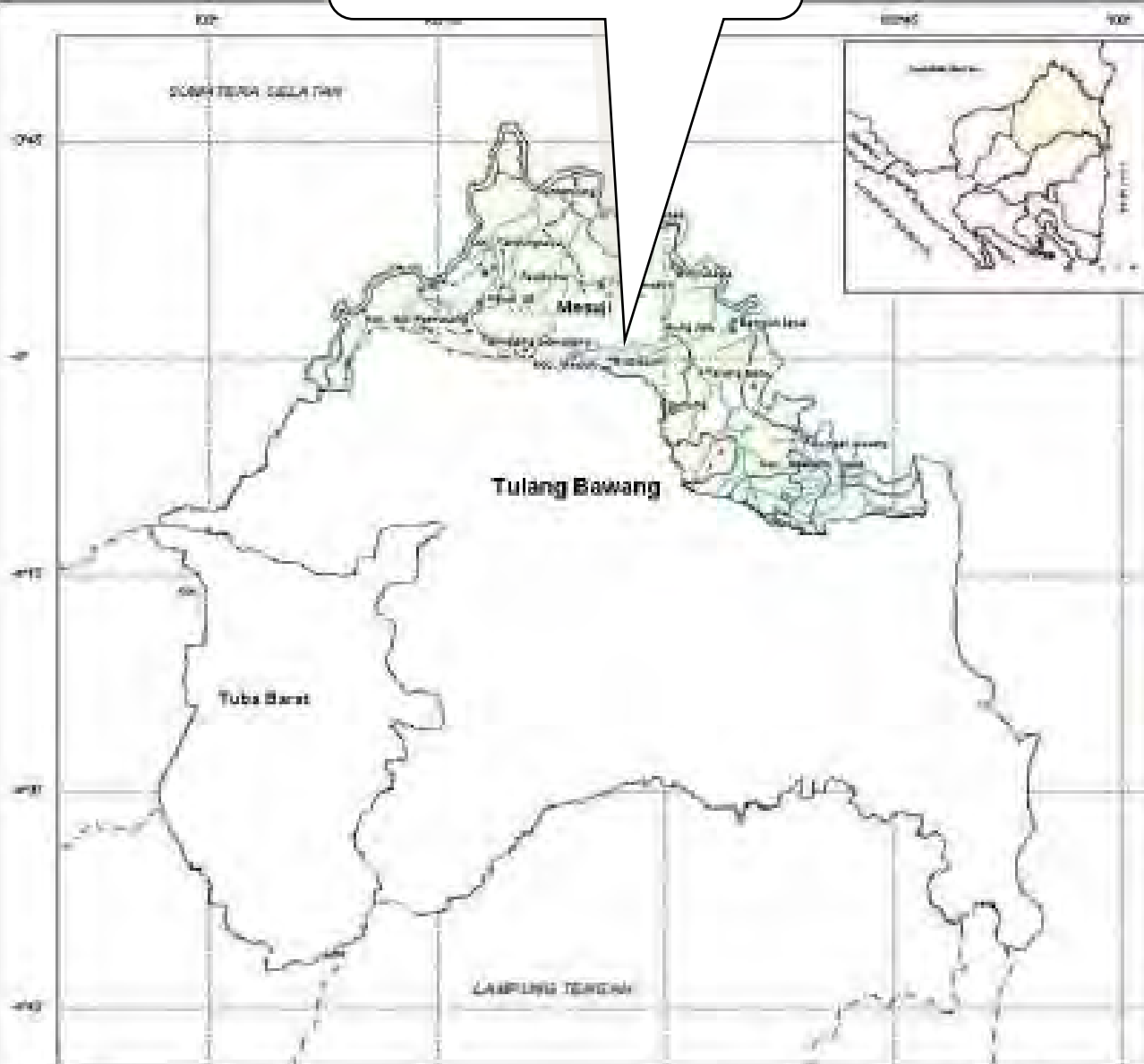
SUMBER DATA:

- Peta Dasar Skala 1 : 250.000, Bakosurtanal
- Peta Administrasi Provinsi Lampung
- Rincai Pola Struktur Daerah Lampung
- Data Daerah Rawan Bencana, Badan Karangan Lintasi Peris. Lampung
- Proyeksi Transverse Mercator WGS84
- Skala Garis Jeografi



**DINAS KESEHATAN
PROVINSI LAMPUNG**

banjir , angin topan



PETA DAERAH RAWAN BENCANA KABUPATEN MESUJI



LEGENDA

- | | |
|-----------------|---------------------|
| Kabupaten | Kecamatan |
| Desa / Kampung | Jalan Aspal |
| Batas Kabupaten | Rencana Jalan Aspal |
| | Sungai |

Daerah Rawan:

- Banjir
- Tanah Longsor
- Angin Puting Belitang

Struktur Patahan:

- Sesar Ganda
- Sesar
- Retak
- Retakan

SUMBER DATA:

- Peta Dasar Skala 1 : 50.000, Bakosurtanal
- Peta Administrasi Provinsi Lampung
- Peta Peta Indikator Daerah Lampung
- Data Daerah Rawan Bencana, Badan Mitigasi Bencana Prov. Lampung
- Proyeksi Transverse Mercator (UTM)
- Sistem UTM Geografi



**DINAS KESEHATAN
PROVINSI LAMPUNG**

100° 100°10 100°20 100°30 100°40 100°

DORAH KERA SELATAN

banjir, & angin topan

Mesuji

Tulang Bawang

LAMPUNG JERAMBA



PETA DAERAH RAWAN BENCANA KABUPATEN TULANG BAWANG BARAT



LEGENDA:

- | | | | |
|--|------------------|--|---------------------|
| | Kabupaten | | Batas Kecamatan |
| | Kecamatan | | Jalan Aspal |
| | Desa / Kelurahan | | Rencana Jalan Aspal |
| | Batas Kabupaten | | Sungai |

Daerah Rawan /

- Banjir
- Tanah Longsor
- Anom Polong Bawang

Struktur/Patahan:

- Datar Datar |- Stabik |- Arak |- Retak |

SUMBER DATA:


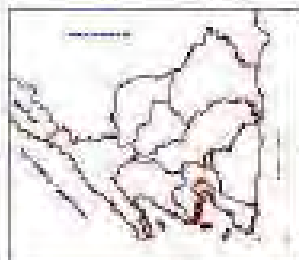
- Peta Dasar Skala 1 : 250.000, Bakosurtanal
- Peta Administrasi Provinsi Lampung
- Peta Pola Struktur Daerah Lampung
- Data Daerah Rawan Bencana, Badan Nasional Penanggulangan Bencana
- Proyek Penelitian Monev WISMA
- Sistem GIS Geoparis



**DINAS KESEHATAN
PROVINSI LAMPUNG**

**banjir bandang,
longsor, kebakaran,
gempa & tsunami**

**PETA DAERAH RAWAN BENCANA
KOTA BANDAR LAMPUNG**



LEGENDA :

- | | |
|-----------------|-------------------------------|
| Kota Kabupaten | Jalan Arteri/Tras - Subarteri |
| Kota Kecamatan | Jalan Arteri |
| Desa / Kampung | Rongas Jalan Arteri |
| Batas Kabupaten | Jalan Perantara |
| Batas Kecamatan | Sungai |
| Garis Pantai | |

Daerah Rawan :

- Kawasan Hutanlindung
- Terasakumulasi (daerah Patang)
- Bukit Luncur
- Tanah Lempur
- Daerah Pung Badang

Struktur/Patahan :

- Sejar Gempa
- Sesar
- Antiklin
- Sesar Normal
- Kelurusan

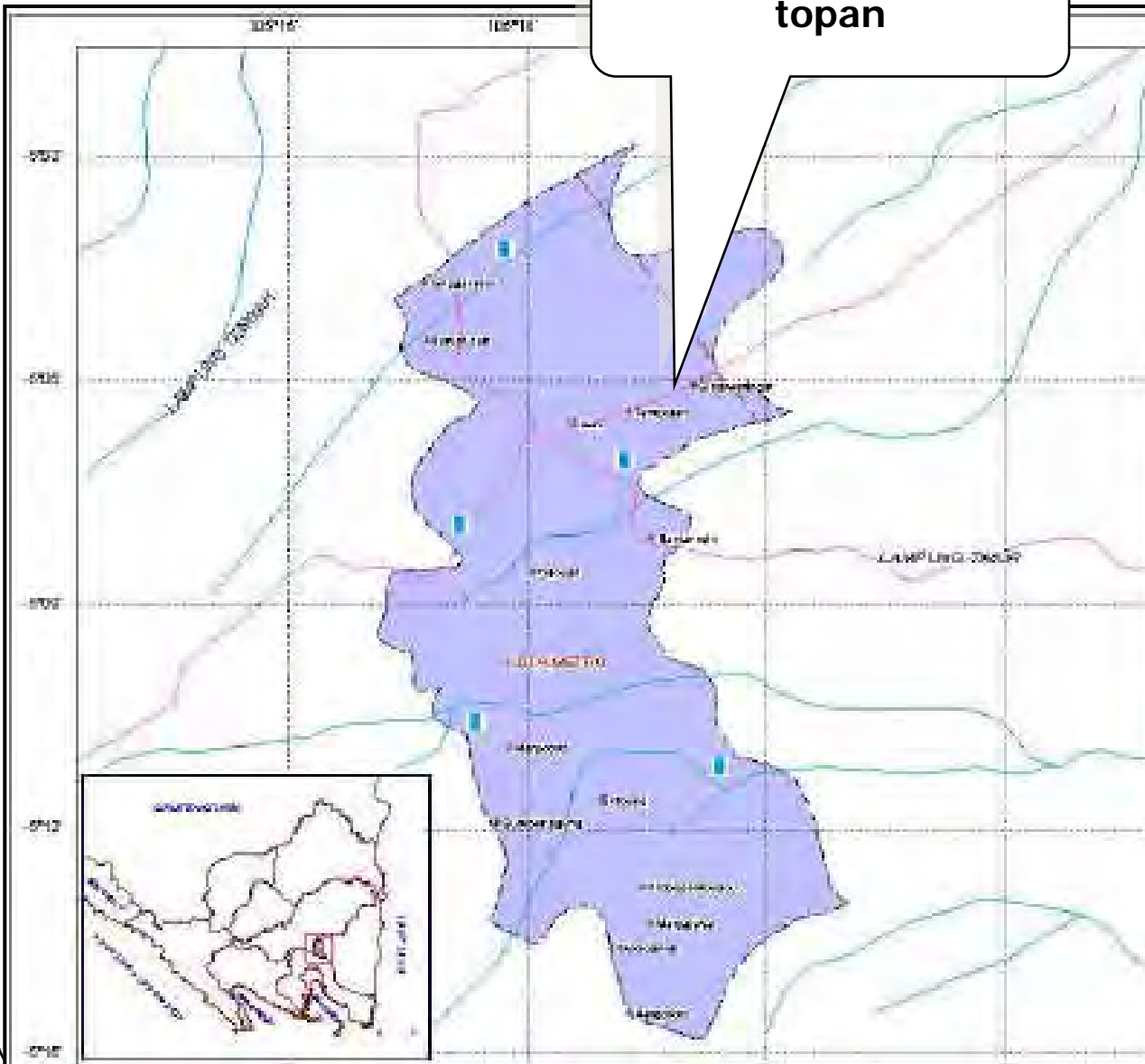
SUMBER DATA :

- Peta Dasar Geologi 1 : 250.000, Bakosurtanal
- Data Sistem Informasi Geografi Lampung
- Peta Pola Sesar dan Daerah Lempung
- Data Daerah Rawan Bencana (Batas Cakupan Wilayah Kota Bandar Lampung)
- Proyek Peta Geologi Monevul Provinsi
- Sistem GIS Geografi




**DINAS KESEHATAN
PROVINSI LAMPUNG**

Kebakaran & Angin topan



PETA DAERAH RAWAN BENCANA KOTA METRO



LEGENDA:

- ⊙ Bakuata Karanganyar
- ⊙ Bakuata Karanganyar
- Desa / Kampung
- Batas Kabupaten
- Batas Kecamatan
- Jalan Aspal
- Rencana Jalan Aspal
- Sungai

Daerah Rawan:

- Banjir
- Kebakaran Hutan/Lahan
- Angin Puting Belulang

Simbol/Pelafahan:

- ⚡ Petir/Becer
- ⚡ Tornado
- ⚡ Gelombang

SUMBER DATA:

- Peta Dasar Skala 1 : 350.000, Bakosurtanal
- Peta Administrasi Provinsi Lampung
- Peta Pola Struktur Daerah Lampung
- Data Daerah Rawan Bencana, Badan Kaurbang Lamma Prov. Lampung
- Proyeksi Transverse Mercator 1100114
- Skala: Grid Geografis



DINAS KESEHATAN
PROVINSI LAMPUNG

RSRUJUKAN : RS DR. H ABDUL MOELOEK

- TENAGA (*data Des th. 2010*)

- Ø Dr. Umum : 47 orang
- Ø Dr. BSB : 10 orang
- Ø Dr. Spesialis : Bedah Umum : 6 orang
 - Bedah Saraf : 1 orang
 - Bedah Orthopedi : 2 orang
 - Anestesi : 3 orang

- SEBAGIAN BESAR TENAGA MEDIS TERLATIH

- Ø ACLS
- Ø ATLS
- Ø PPGD / GELS

- SARANA PRASARANA

- Ø UGD tidak memenuhi syarat
- Ø Pembangunan Ok belum selesai
- Ø Ambulance belum memenuhi syarat
- Ø Sarana prasarana belum memadai

DAFTAR PERALATAN BENCANA YANG ADA DI DINKES PROV (Maret 2011)

1. Tenda Pelton : 3 unit
2. Tenda Regu : 1 unit
3. Genset : 1 unit
4. Emergency Ventilator : 2 unit
5. Venae Sectio Set : 2 unit
6. Stretcher Ambulance : 4 unit
7. Alat Komunikasi
 - RIQ : 2 unit
 - HT : 20 unit
10. Emergency Mobile : 2 paket
11. Ambulance Bencana : 1 unit
12. Mobil RHA : 1 unit
13. Spryer Pump : 56 unit
14. Kantong Mayat : 100 kantong
15. Velt bed : 15 unit
16. Perlengkapan personal Tim RHA,TRC : 15 paket
17. Rompi, spanduk : 15 pt

Persiapan Pendampingan

UU dan peraturan perundangan yang lain berkaitan dg HDP

Materi Prinsip-Prinsip HDP

Advokasi ke Direktur Utama RSUDAM

Penyusunan Plan of Action (POA)

Pembentukan TIM Penyusunan HDP RSUDAM

Penyampaian Materi Prinsip-Prinsip HDP

penyusunan Organisasi

- Tim Koordinasi
- Tim Operasional
- Tim Logistik
- Perencanaan dan Keuangan

Penyusunan Job Deskripsi, JAS & SOP

Peninjauan Situasi Rumah Sakit

Penetapan Surge Capacity

Sosialisasi: Seminar → latihan → Monitoring dan Evaluasi

Penetapan SK HDP

STRUKTUR ORGANISASI YANG DIRENCANAKAN UNTUK RSUDAM

- [STr ORG HDP RSUDAM Edit Pagi.xlsx](#)

TERIMAKASIH